



АДМИНИСТРАЦИЯ ХОЛМСКОГО МУНИЦИПАЛЬНОГО
РАЙОНА

ПОСТАНОВЛЕНИЕ

17.06.2022 № 398

г. Холм


**Об утверждении схемы расположения земельного участка или
земельных участков на кадастровом плане территории**

В соответствии со статьями 11, 68 Земельного кодекса Российской Федерации, Федеральным законам от 25 октября 2001 года № 137-ФЗ «О введении в действие Земельного кодекса Российской Федерации», Федеральным законом от 24 июля 2007 года № 221-ФЗ «О кадастровой деятельности», на основании решения Думы Холмского муниципального района от 18.05.2015 № 392 «О реорганизации Администрации Холмского муниципального района», и заявления Зябкиной В.В., Администрация Холмского муниципального района **ПОСТАНОВЛЯЕТ**:

1. Утвердить схему расположения земельного участка на кадастровом плане территории кадастрового квартала 53:19:0010436:ЗУ1 площадью 667 кв. м. расположенного по адресу: Российская Федерация, Новгородская область, Холмский муниципальный район, Холмское городское поселение, г. Холм, ул. Партизанская, з/у 20а, категория земель: земли населенных пунктов; зона: Ж-1. (зона застройки индивидуальными и малоэтажными жилыми домами); вид разрешённого использования: ведение огородничества; код по классификатору 13.1.

2. Разместить, настоящее постановление на официальном сайте Администрации Холмского муниципального района в информационно телекоммуникационной сети «Интернет».

**Первый заместитель
Главы администрации
муниципального района,
начальник отдела образования**



Е.А. Рыбинкина

УТВЕРЖДЕНА
постановлением Администрации
района от 17.06.2022 № 398

**Схема расположения земельного участка или земельных участков
на кадастровом плане территории**

Условный номер земельного участка

Площадь земельного участка 667 м²






Обозначение характерных точек границ	Координаты, м	
	X	Y
1	2	3
1	423303.82	2170626.13
2	423305.16	2170636.56
3	423286.29	2170639.56
4	423286.48	2170641.14
5	423283.77	2170641.55
6	423283.97	2170643.50
7	423280.13	2170644.07
8	423281.89	2170656.49
9	423267.22	2170659.41
10	423264.82	2170632.60
1	423303.82	2170626.13

Схема расположения земельного участка или земельных участков на кадастровом плане территории



Масштаб 1:500

Условные обозначения

-  - Вновь образованная часть границы, сведения о которой достаточны для определения ее местоположения
-  - Характерная точка границы, сведения о которой позволяют однозначно определить ее положение на местности
-  - Обозначение новой характерной точки
-  - Существующая часть границы, имеющиеся в ЕГРН сведения о которой достаточны для определения ее местоположения
- 53:19:0010436** - Номер кадастрового квартала
- Зона Ж.1** - Обозначение территориальной зоны
-  - Обозначение доступа к образуемому земельному участку